PRIULA
CONSORZIO DI BACINO EST TREVISO

CONTARINA SPA

2021

PIANO DI LOCALIZZAZIONE IMPIANTI DI TELEFONIA MOBILE

COMUNE DI PONZANO VENETO

elab n°: 3-3

CAMPI ELETTROMAGNETICI AREE DI DETTAGLIO

Scala: 1:3500

Data 21/04/2021

Prot. n° JN2115-001

Adottato:

Approvato:

Contarina Spa
Via Donatori del Sangue, 1
31020 Fontane di Villorba (TV)
Tel.: 0422 916311

Coordinatore: P.I. Michele Rasera

Responsabile del progetto: Dott. Luca Zanini

Coordinatore: Dott. Federico Toffoletto

AGC S.a.s di Alessandro Citterio & C.
Via Vittorio Veneto, 58
20846 Macherio (MB)

Responsabile operativo: Ing. Emanuela Piatti

Responsabile tecnico: PI Alessandro Citterio

Delibera di Consiglio Comunale n. 69 del 27/09/2021
"Variante al piano di settore per la localizzazione degli impianti di telefonia mobile
adottato con D.C.C. n. 39 del 25/05/2021.
Controdeduzioni alle osservazioni pervenute e approvazione"

LEGENDA

Dati comunali

- Confini comunali
- Edifici sotto mappa
- Edifici sopra mappa
- Edifici fuori comune
- Cartografia

Dati impianti esistenti

- Tim-Vodafone
- Tim-Vodafone-WindTre
- WindTre
- WindTre-Fastweb Air
- WindTre-Iliad
- WindTre-Linkem
- Iliad
- Tim-Vodafone-WindTre-Iliad

Intensità di campo elettromagnetico

- Intensità di campo inferiore a 1 V/m
- Intensità di campo compresa tra 1 V/m e 2 V/m
- Intensità di campo compresa tra 2 V/m e 3 V/m
- Intensità di campo compresa tra 3 V/m e 4 V/m
- Intensità di campo compresa tra 4 V/m e 5 V/m
- Intensità di campo compresa tra 5 V/m e 6 V/m
- Intensità di campo compresa tra 6 V/m e 20 V/m
- Intensità di campo superiore a 20 V/m

Note

In questa tavola sono rappresentate le aree all'interno delle quali è stato calcolato un valore di intensità di campo elettromagnetico superiore a 1 V/m.
L'edificio più alto all'interno dell'area comunale ha gronda pari a 18,5 m slt.

Sono state individuate 5 aree di dettaglio, nella presente tavola viene rappresentata l'area di dettaglio n° 3.

Area di dettaglio 3 : in prossimità degli impianti Vodafone TV5310A, Tim TT65_b e WindTre TV271_var2.

L'edificio più alto all'interno dell'area di dettaglio in oggetto è quotato 12,8 m slt.
I calcoli sono stati eseguiti alle quote di 2 m, 7 m, 12 m, 12,8 m e 14,8 m slt.

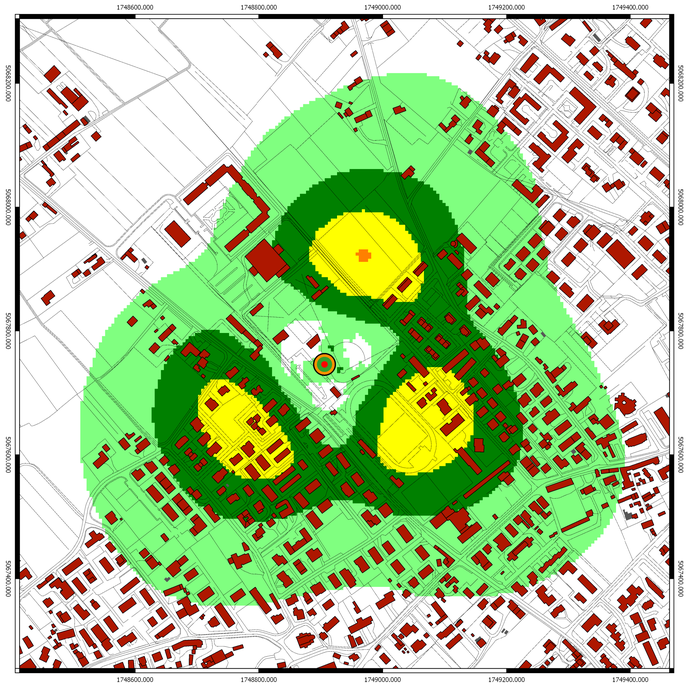

Campo elettromagnetico (V/m) calcolato alla quota di 2 m sul livello del terreno

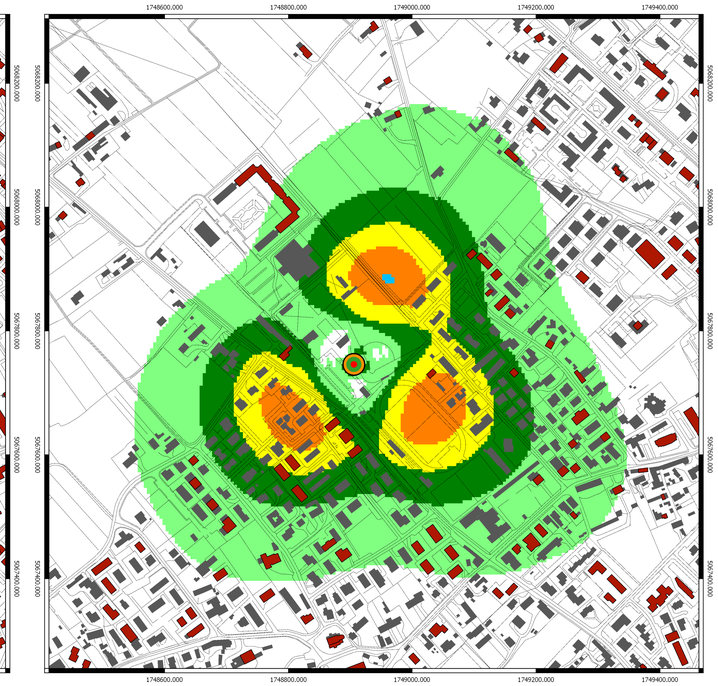

Campo elettromagnetico (V/m) calcolato alla quota di 7 m sul livello del terreno

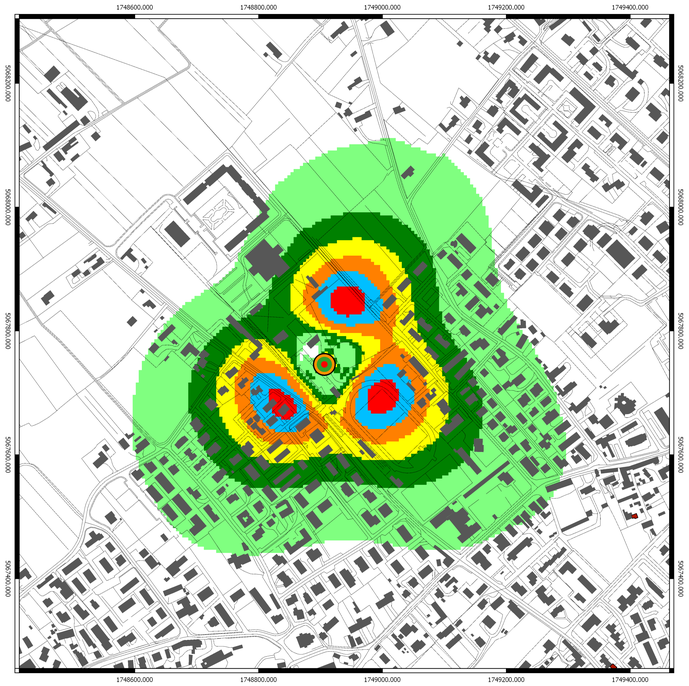

Campo elettromagnetico (V/m) calcolato alla quota di 12 m sul livello del terreno

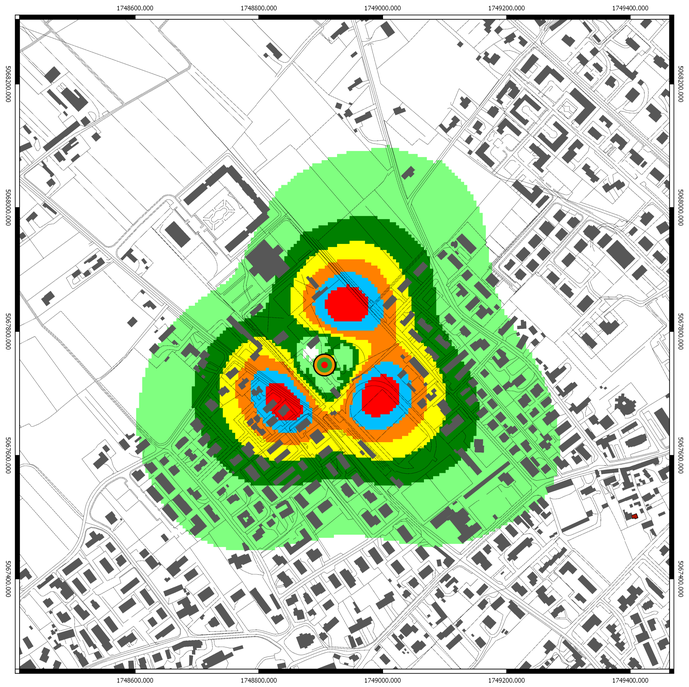

Campo elettromagnetico (V/m) calcolato alla quota di 12,8 m sul livello del terreno

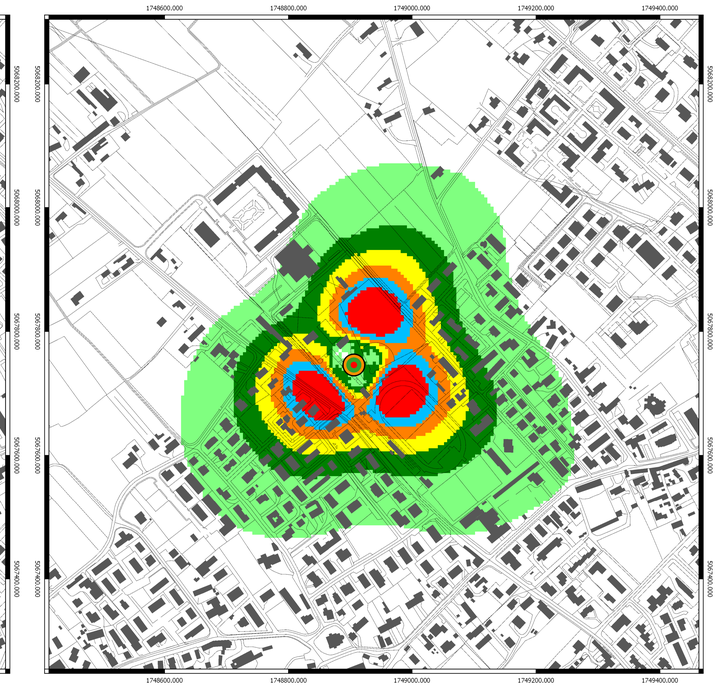

Campo elettromagnetico (V/m) calcolato alla quota di 14,8 m sul livello del terreno